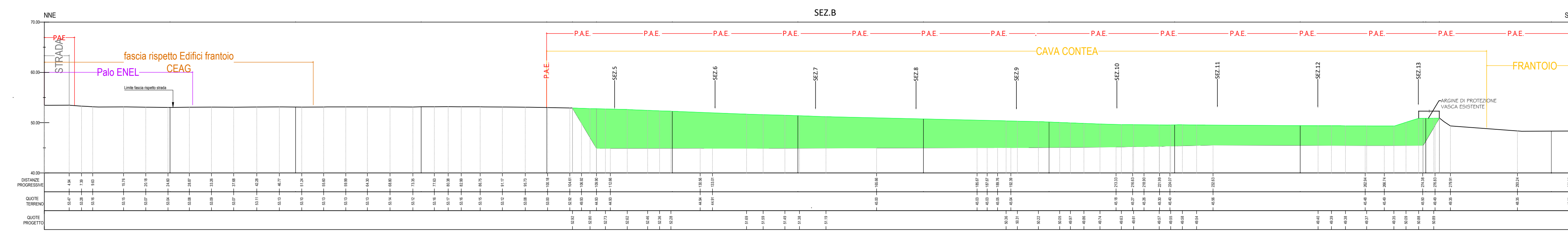


LEGENDA SEZIONI



PIANO DI COLTIVAZIONE E PROGETTO DI SISTEMAZIONE  
CAVA DI GHIAIE ALLUVIONALI  
CONTEA - SE00F

STUDIO PRELIMINARE AMBIENTALE

FASE: VERIFICA DI ASSOGGETTABILITA' A VIA (SCREENING)

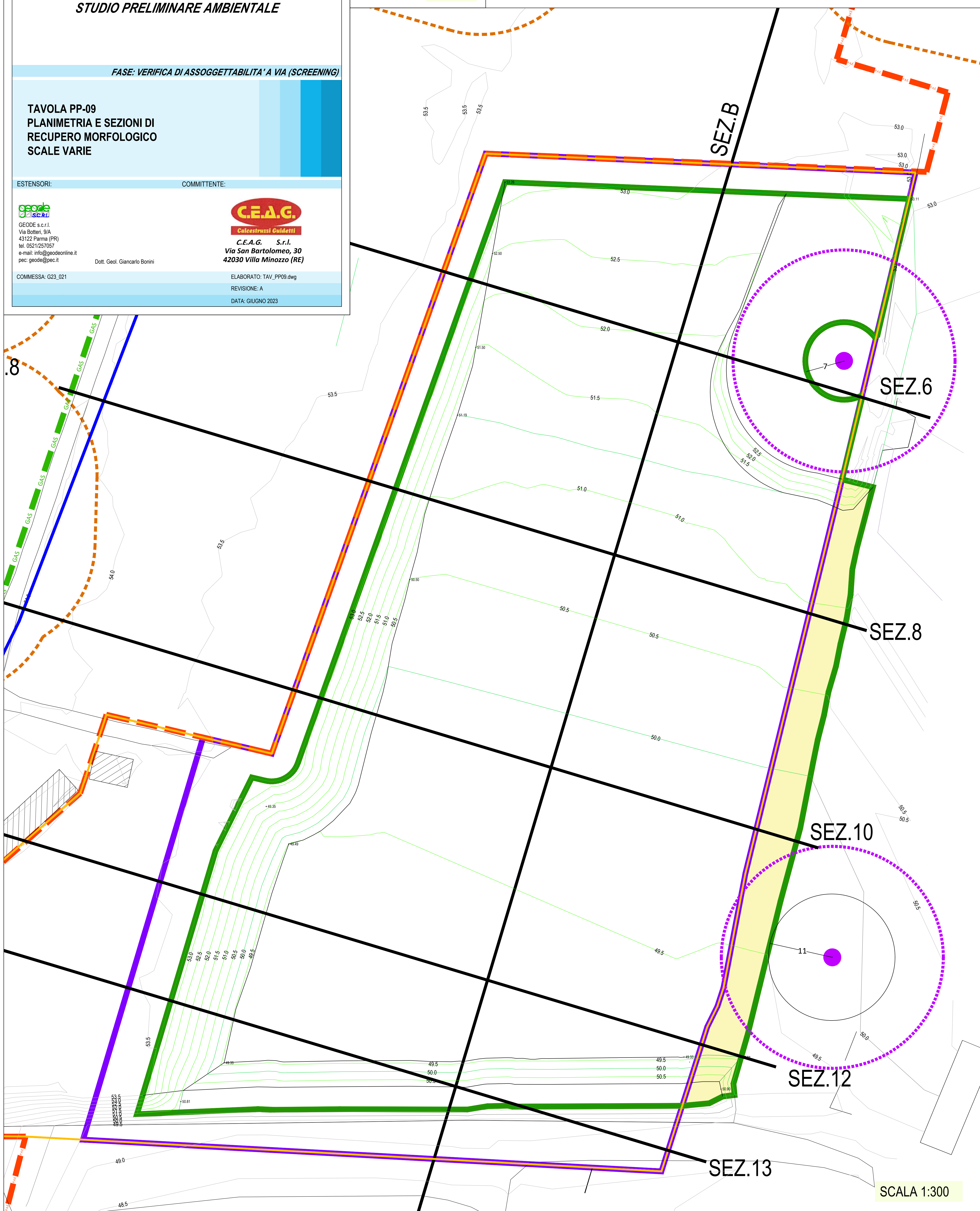
TAVOLA PP-09  
PLANIMETRIA E SEZIONI DI  
RECUPERO MORFOLOGICO  
SCALE VARIE

ESTENSORI: COMMITTENTE:

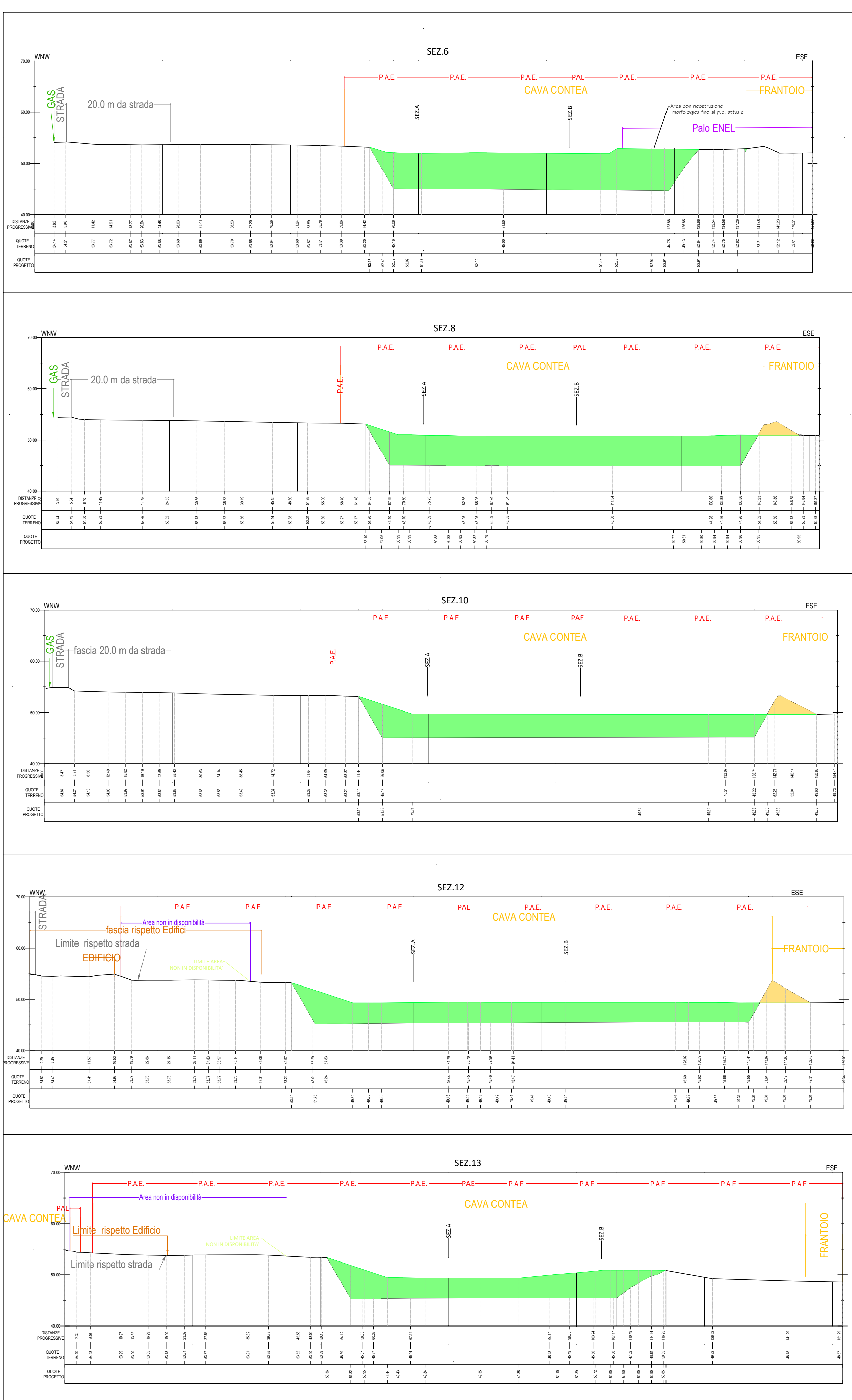
**GEODE** & c.s.r.l.  
Via Sallustiana, 51A  
43122 Parma (PR)  
tel. 0521/257051  
e-mail: info@geodeonline.it  
pec: geode@pec.it  
Dott. Geol. Giancarlo Bonini

**C.E.A.G.**  
Celestini Guidetti  
C.E.A.G. S.r.l.  
Via San Bartolomeo, 30  
42030 Villa Minozzo (RE)

COMMESSA: G23\_021 ELABORATO: TAV\_PP09.dwg  
REVISIONE: A  
DATA: GIUGNO 2023



SCALA 1:300



LEGENDA PLANIMETRIA

- Perimetro PAE
- Perimetro cava Contea da PAE
- Limite cava Contea
- Isoipse principali dello stato di fatto (equidistanza 5.0 m)
- Isoipse secondarie dello stato di fatto (equidistanza 0.5 m)
- Edifici
- Metanodotto- Rete Snam
- Linee elettriche aeree con indicazione dei sostegni

Elementi del progetto di recupero morfologico

- Limite recupero morfologico
- Area di raccordo con l'area del frantoio interna al limite di PAE alle quote esistenti
- Isoipse principali (equidistanza 5m)
- Isoipse secondarie (equidistanza 0.5m)
- Discontinuita
- Quote di progetto