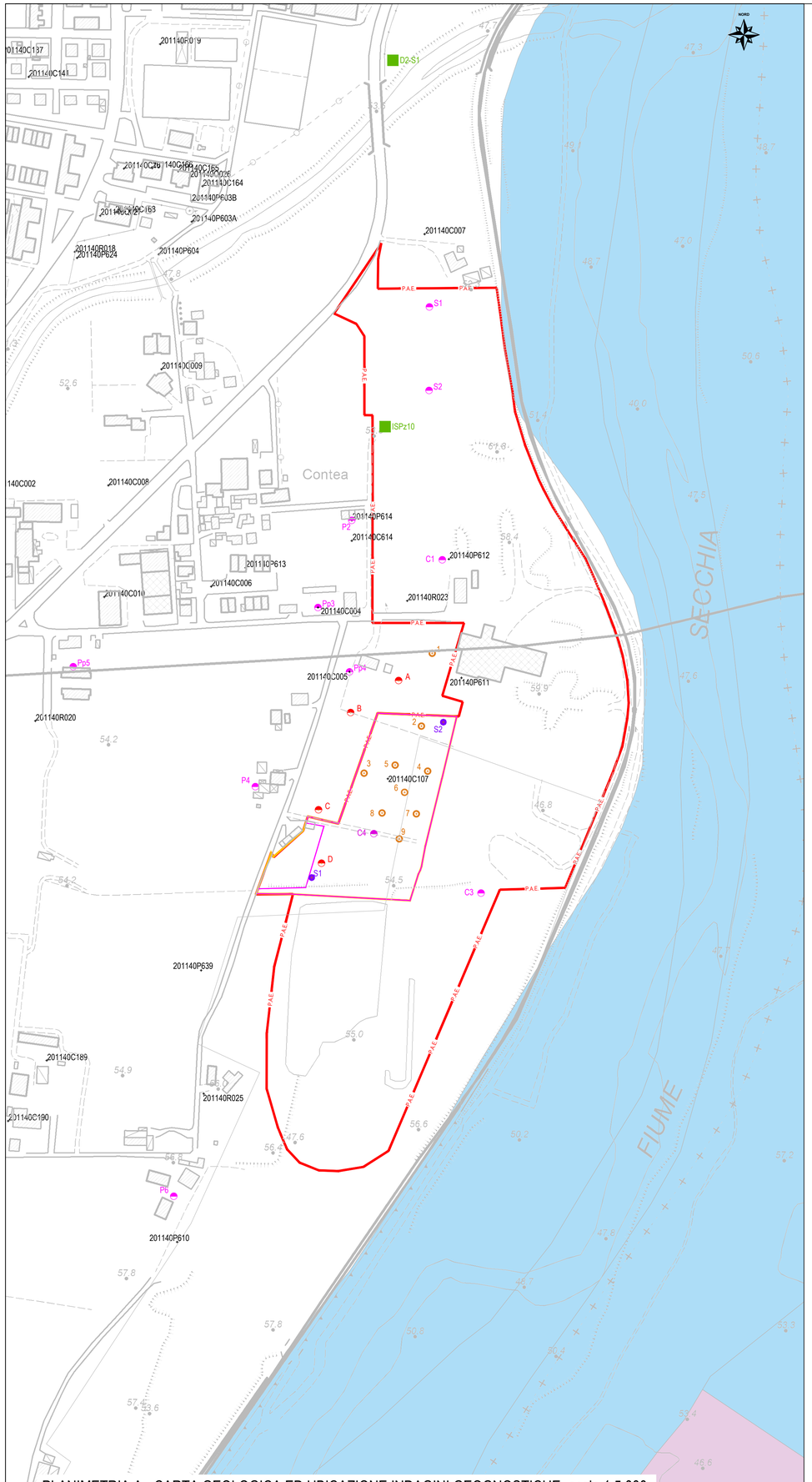

PLANIMETRIA A - CARTA GEOLOGICA ED UBICAZIONE INDAGINI GEOGNOSTICHE- scala 1:5.000

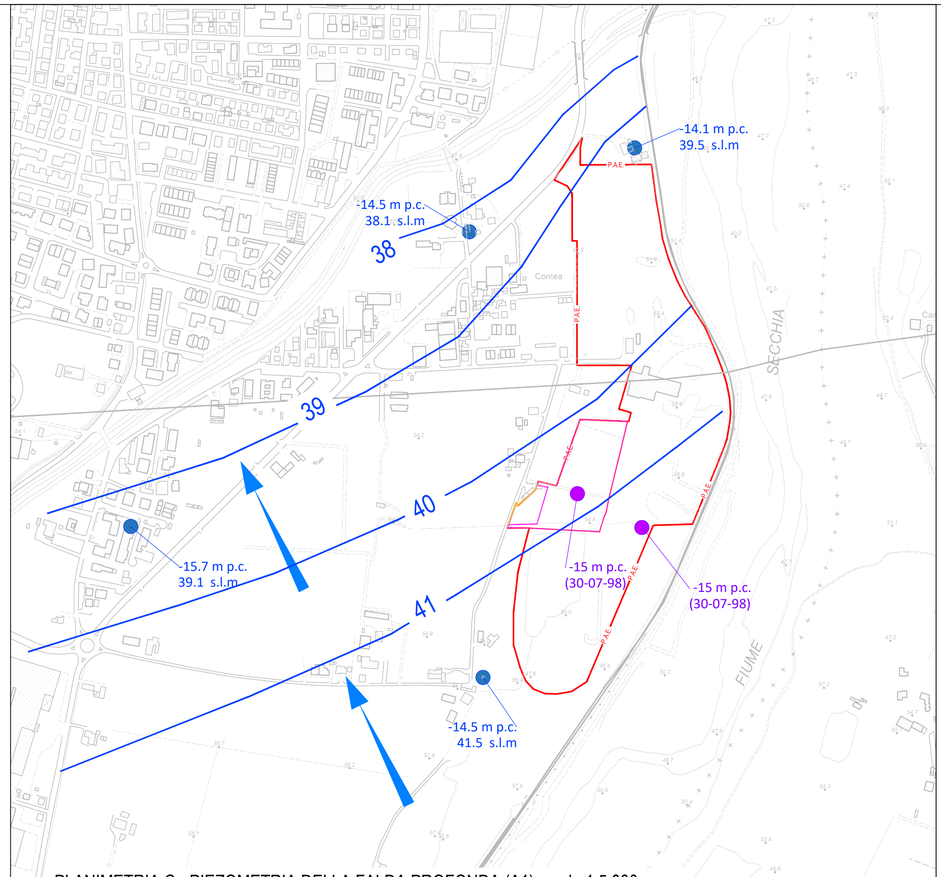

PLANIMETRIA C - PIEZOMETRIA DELLA FALDA PROFONDA (A1)- scala 1:5.000

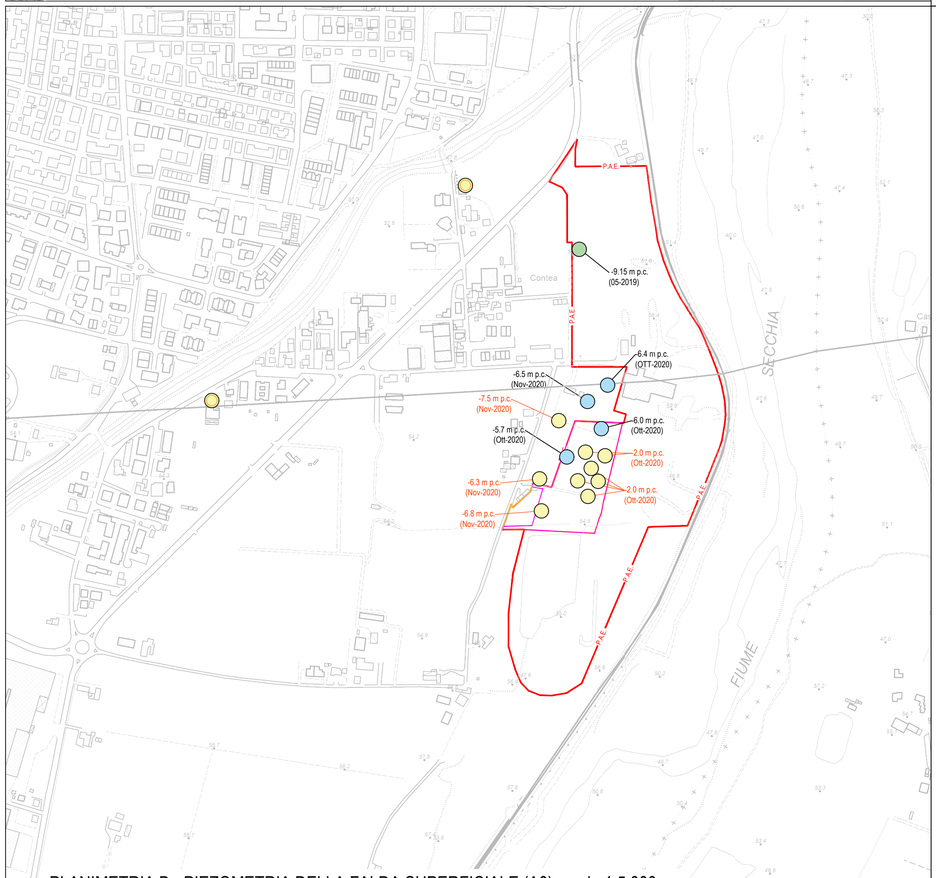

PLANIMETRIA B - PIEZOMETRIA DELLA FALDA SUPERFICIALE (A0)- scala 1:5.000

LEGENDA GENERALE

- Limite ambito comunale SE00F "Contea-Guidetti Perimetrazione da TAVOLA_ 1 di PAE
- ZE Contea (Area A di PAE)
- Limite di cava

LEGENDA PLANIMETRIA A - CARTA GEOLOGICA ED UBICAZIONE INDAGINI GEOGNOSTICHE

Coperture quaternarie

- AES8a - Unità di Modena
- b1- deposito alluvionale in evoluzione
- h3-3 - Cava riempita

Dati dalla Carta geologica della RER modificati

Indagini geognostiche

- 201140P612 — Indagini del database della Regione Emilia Romagna
- Pp4 — Indagini geognostiche del PAE
- C4 — Indagini geognostiche del PAE (ubicazione incerta)
- S1 — Sondaggi a carotaggio continuo agosto 2003
- 8 — Saggi con escavatore dell'ottobre 2020
- C — Saggi con escavatore del novembre 2020
- ISPz10 — Sondaggi AIPO 2019 Cassa di espansione

LEGENDA PLANIMETRIA B - PIEZOMETRIA DELLA FALDA SUPERFICIALE (A0)

- Pozzi a camicia asciutti (da PAE)
- Saggi con escavatore in cui non è stata reperita acqua e profondità massima del saggio
- Saggi con escavatore in cui è stata reperita umidità sul fondo al passaggio ghiaie/argilla e profondità in m dal p.c.
- Piezometri con relativa misura di soggiacenza (m dal p.c.)

LEGENDA PLANIMETRIA C - PIEZOMETRIA DELLA FALDA PROFONDA (A1)

- Pozzi con relativa misura in soggiacenza e piezometria (da PAE)
- Soggiacenza della falda A1
- 41 — Isopieze acquifero A1 da PAE

COMUNE DI RUBIERA
PROVINCIA DI REGGIO EMILIA

PIANO DI COLTIVAZIONE E PROGETTO DI SISTEMAZIONE CAVA DI GHIAIE ALLUVIONALI CONTEA - SE00F

STUDIO PRELIMINARE AMBIENTALE

FASE: VERIFICA DI ASSOGGETTABILITA' A VIA (SCREENING)

TAVOLA SPA_01

CARTA GEOLOGICA ED IDROGEOLOGICA
SCALA 1:5.000

ESTENSORI:

GEODE s.c.r.l.
Via Botteri, 9/A
43122 Parma (PR)
tel. 0521/257057
e-mail: info@geodeonline.it
pec: geode@pec.it

Dott. Geol. Giancarlo Bonini

COMMITTENTE:

C.E.A.G. S.r.l.
Via San Bartolomeo, 30
42030 Villa Minozzo (RE)

COMMESSA: G23_021

ELABORATO: TAV_SPA_01.dwg

REVISIONE: A

DATA: APRILE 2023