







- LEGENDA
-  Limite ambito SE00F Contea di PAE
  -  Limite cava Contea
  -  Areale di ubicazione dei piezometri di controllo di monte della Cava Contea e del frantoio
  -  Areale di possibile ubicazione dei piezometri di controllo della Cava Contea
  -  Ubicazione recettori (R2..R6) individuati come punti di misura per il rumore
  -  Ubicazione punti di misura per il rumore e polveri

COMUNE DI RUBIERA  
PROVINCIA DI REGGIO EMILIA

**PIANO DI COLTIVAZIONE E PROGETTO DI SISTEMAZIONE  
CAVA DI GHIAIE ALLUVIONALI  
CONTEA - SE00F**

**STUDIO PRELIMINARE AMBIENTALE**

FASE: VERIFICA DI ASSOGGETTABILITA' A VIA (SCREENING)

**TAVOLA SPA\_05**  
PIANO DI MONITORAGGIO  
SCALA 1:1.000

ESTENSORI: \_\_\_\_\_ COMMITTENTE: \_\_\_\_\_

**geode**  
G.S. s.r.l.  
Via Botteri, 9/A  
43122 Parma (PR)  
tel. 0521/257057  
e-mail: info@geodeonline.it  
pec: geode@pec.it

Dott. Geol. Giancarlo Bonini

**C.E.A.G.**  
Calcestruzzi Guidetti  
C.E.A.G. S.r.l.  
Via San Bartolomeo, 30  
42030 Villa Minozzo (RE)

COMMESSA: G23\_021 ELABORATO: TAV\_SPA\_01.dwg  
REVISIONE: A DATA: APRILE 2023